

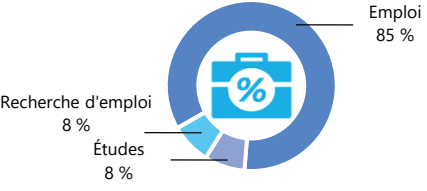
Caractéristiques

Promotion 2017-2018	Taux de réussite : 88 %	Nombre de répondants : 13	Statut de formation des répondants :	
	Nombre de diplômés : 15	2 femme(s)	Initiale : 10	Contrat d'apprentissage : 0
	Taux de réponse : 87 %	11 homme(s)	Continue : 3	Contrat de professionnalisation : 0

100 % des répondants recommandent cette formation

L'accès au premier contrat

Temps médian d'accès au premier contrat : 0,5 mois.
 22 % des diplômés accèdent à leur 1er contrat suite à un stage ou un contrat d'alternance.
 L'emploi occupé au 1er décembre 2020 est le premier emploi occupé depuis l'obtention du diplôme pour 45 % des répondants.



Type de contrat

CDI : 5 (45 %)
 CDD : 5 (45 %)
 Contrat de professionnalisation : 0 (0 %)

Auto-entrepreneur, prof. lib, chef d'entreprise : 1 (9 %)
 NR : 0

Catégorie socioprofessionnelle

Cadres et Prof. Intel. Sup. : 2 (18 %)
 Prof. Interm., techs, agts de maîtrise : 9 (82 %)
 Employés, ouvriers : 0 (0 %)
 NR : 0

Type d'employeur

Une entreprise privée : 5 (45 %)
 La fonction publique : 3 (27 %)
 Une entreprise publique : 0 (0 %)
 Profession libérale ou indépendant : 0 (0 %)
 NR : 0

Une association : 2 (18 %)
 Vous-même : 1 (9 %)
 Un particulier : 0 (0 %)
 Autre : 0 (0 %)

Lieu de travail

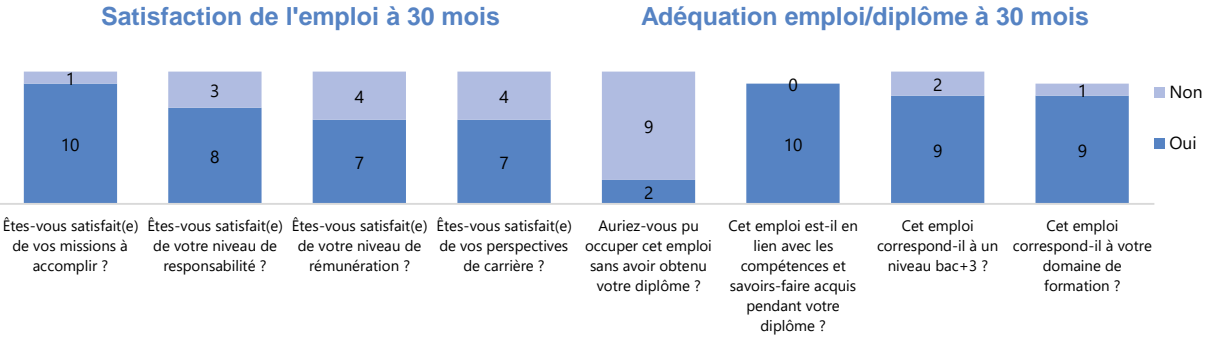
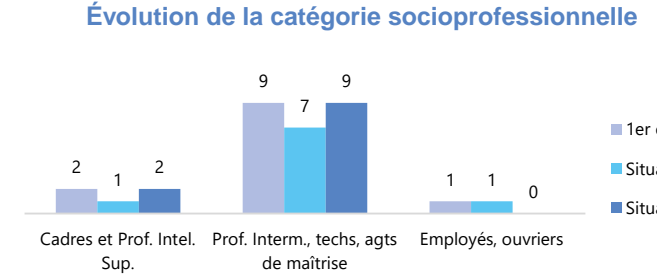
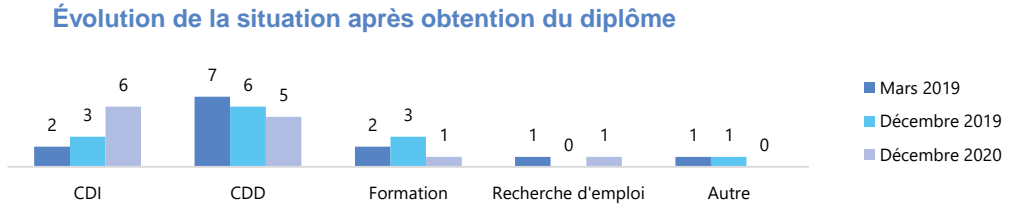
Charente-Maritime : 0 (0 %)
 Nouvelle-Aquitaine (hors 17) : 1 (9 %)
 Autres régions : 10 (91 %)
 Étranger : 0 (0 %)
 NR : 0

Quotité travaillée

Temps plein : 11 (100 %)
 Temps partiel : 0 (0 %)
 ...choisi : 0
 ...imposé : 0
 NR : 0

Salaires

Salaires médian : 1698 €
 Salaire min. : 1244 €
 Salaire max. : 2500 €
 Nombre concerné : 10



Devenir des diplômés 2017-2018 de Licence professionnelle Systèmes d'information géographique

		Premier emploi exercé après l'obtention du diplôme			Emploi exercé 18 mois après l'obtention du diplôme					Emploi exercé 30 mois après l'obtention du diplôme					
Sexe	Statut de la formation suivie	Intitulé de l'emploi	Missions exercées	Type de contrat	Intitulé de l'emploi	Missions exercées	Type de contrat	Durée du travail	Revenu net mensuel en Euros	Intitulé de l'emploi	Missions exercées	Type de contrat	Région d'emploi	Durée du travail	Revenu net mensuel en Euros
Femme	Initiale	Fille au pair	Garde d'enfants	CDD	Fille au pair	Garde d'enfants	CDD	Temps plein	<1000	En recherche d'emploi					
Femme	Initiale	Chargée de mission environnement et SIG	Administration de la base de données, analyse et statistiques cartographiques, gestion des dossiers environnementaux	CDD*	En études ou en formation					Chargée de mission environnement et SIG	Administration de la base de données, analyse et statistiques cartographiques, gestion des dossiers environnementaux	CDD	Île-de-France	Temps plein	>2000
Homme	Initiale	Géomètre topographe et détection des réseaux	Réalisation de projets de détection de réseaux enterrés, levé des réseaux, relevés topographiques, implantations foncier et TP	Contrat de professionnalisation	Géomètre topographe et détection des réseaux	Réalisation de projets de détection de réseaux enterrés, levé des réseaux, relevés topographiques, implantations foncier et TP	CDI	Temps plein	NR	Géomètre topographe et détection des réseaux	Réalisation de projets de détection de réseaux enterrés, levé des réseaux, relevés topographiques, implantations foncier et TP	CDI	Occitanie	Temps plein	>2000
Homme	Initiale	Géomaticien	Modélisation 3D à partir de photos prises par drones et avions	CDI*	Géomaticien	Modélisation 3D à partir de photos prises par drones et avions	CDD	Temps plein	1500-1750	Opérateur de production	Production de données publiques	CDD	Nouvelle-Aquitaine	Temps plein	1250-1500
Homme	Initiale	Chargé d'études en hydrobiologie	Réalisation de diagnostics et d'état des lieux pour l'étude des milieux aquatiques, rédaction de rapports, mise en œuvre de projet de restauration en qualité de maître d'œuvre	CDD	En études ou en formation					Chargé d'études en hydrobiologie	Réalisation de diagnostics et d'état des lieux pour l'étude des milieux aquatiques, rédaction de rapports, mise en œuvre de projet de restauration en qualité de maître d'œuvre	CDD	Bourgogne-Franche-Comté	Temps plein	1250-1500
Homme	Initiale	Développeur application géographique	Développement interne et externe d'outils de production de données (statistiques, occupation du sol)	CDI	Développeur application géographique	Développement interne et externe d'outils de production de données (statistiques, occupation du sol)	CDI	Temps plein	1500-1750	Développeur application géographique	Développement interne et externe d'outils de production de données (statistiques, occupation du sol)	CDI	Hauts-de-France	Temps plein	1500-1750
Homme	Initiale	Géomaticien	Traiter, stocker et mettre en valeur des données géographiques et attributaires	CDD	Géomaticien	Traiter, stocker et mettre en valeur des données géographiques et attributaires	CDD	Temps plein	1750-2000	Géomaticien	Traiter, stocker et mettre en valeur des données géographiques et attributaires	CDD	Bretagne	Temps plein	1750-2000
Homme	Initiale	Conseiller principal d'éducation	La surveillance en internat et l'animation	CDI	Autre situation					Conseiller principal d'éducation	La surveillance en internat et l'animation	CDI	Normandie	Temps plein	1000-1250
Homme	Initiale	Technicien en télédétection CGTV	Télédétection et soutien en géomatique	CDD	Chargé de mission, renfort ABI	Récupérer, formater et intégrer les données naturalistes récoltées, qualifier l'outil GeoNature, produire des analyses et des cartographies à partir des données récupérées	CDD	Temps plein	1500-1750	Chargé de mission, renfort ABI	Récupérer, formater et intégrer les données naturalistes récoltées, qualifier l'outil GeoNature, produire des analyses et des cartographies à partir des données récupérées	CDD	Bretagne	Temps plein	1500-1750
Homme	Initiale	Technicien géomatique	Gestion des données et aide aux utilisateurs	CDD*	En études ou en formation					En études ou en formation					
Homme	Continue	Technicien SIG	Assistance géomatique sur un projet archéologique	CDD	Chargé de mission SIG	Traitements et analyses spatiales, administration base de données	CDD	Temps plein	1500-1750	Géomaticien cartographie indépendant	Prestations cartographiques, études - analyse spatiale, administration de base de données spatiales	Prof. Libérale, chef d'entreprise, etc.	Bretagne	Temps plein	>2000
Homme	Continue	Technicien forestier	Actualisation de plan simple de gestion forestière	CDD	Géomaticien	Numerisation de plans de gestion forestière, réalisation de cartes forestières	CDI	Temps plein	1250-1500	Géomaticien	Numerisation de plans de gestion forestière, réalisation de cartes forestières	CDI	Pays de la Loire	Temps plein	1500-1750
Homme	Continue	Géomaticien	Traitement data	Intérimaire	NR	NR	Intérimaire	Temps plein	1750-2000	Géomaticien topographe	Relevé drone, photo interprétation, développement	CDI	Occitanie	Temps plein	1500-1750

Employeurs ayant recruté des stagiaires et/ ou des diplômés - Promotion 2017-2018

AIR MARINE, Brest Métropole, Bureau de Recherches Géologiques et Minières, Conseil Départemental de Loir-et-Cher, Conservatoire des Espaces Naturels Normandie-Seine, Conservatoire d'Espaces Naturels de Champagne Ardenne (CENCA), Eaux Continentales, EPTB Sèvre Nantaise, Fdc 77, Géofalco, INRA Centre de Recherche Nouvelle-Aquitaine-Poitiers, Institut de Géographie National, Institut Lemonnier, LUXEL, Mairie de la Rochelle, MAKINA CORPUS, Mégalis Bretagne, Métropole de Brest, Parc naturel régional de la Haute Vallée de Chevreuse, Rennes Métropole, SIRS, Sylvamap, Syndicat Mixte du Sage Couesnon