


Caractéristiques

Promotion 2015-2016	Taux de réussite : 94 %	Nombre de répondants : 13	Statut de formation des répondants :	
	Nombre de diplômés : 15	6 femme(s)	Initiale : 13	Contrat d'apprentissage : 0
	Taux de réponse : 87 %	7 homme(s)	Continue : 0	Contrat de professionnalisation : 0

100 % des répondants recommandent cette formation

L'accès au premier contrat

Temps médian d'accès au premier contrat : 0 mois.
31 % des diplômés accèdent à leur 1er contrat suite à un stage ou un contrat d'alternance.
L'emploi occupé au 1er décembre 2018 est le premier emploi occupé depuis l'obtention du diplôme pour 40 % des répondants.



Type de contrat

CDI	: 2 (20 %)	Auto-entrepreneur, prof. lib, chef d'entreprise	: 1 (10 %)
CDD	: 7 (70 %)	NR	: 0
Contrat de professionnalisation	: 0 (0 %)		

Catégorie socioprofessionnelle

Cadres et Prof. Intel. Sup. : 5 (50 %)
Prof. Interm., techs, agts de maîtrise : 5 (50 %)
Employés, ouvriers : 0 (0 %)
NR : 0

Type d'employeur

Une entreprise privée	: 3 (30 %)	Une association	: 0 (0 %)
La fonction publique	: 6 (60 %)	Vous même	: 1 (10 %)
Une entreprise publique	: 0 (0 %)	Un particulier	: 0 (0 %)
Profession libérale ou indépendant	: 0 (0 %)	Autre	: 0 (0 %)
NR	: 0		

Lieu de travail

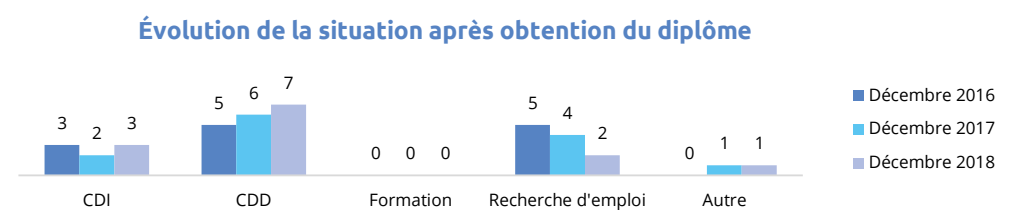
Charente-Maritime : 3 (30 %)
Nouvelle Aquitaine (hors 17) : 2 (20 %)
Autres régions : 5 (50 %)
Étranger : 0 (0 %)
NR : 0

Quotité travaillée

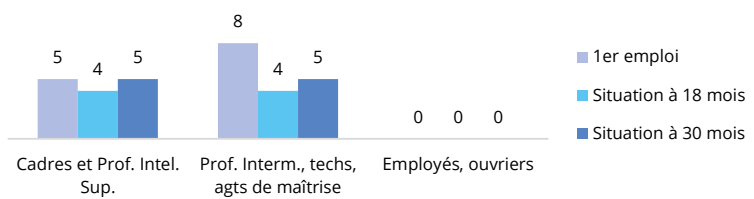
Temps plein : 10 (100 %)
Temps partiel : 0 (0 %)
...choisi : 0
...imposé : 0
NR : 0

Salaires


Salaires médian : 1600€
Salaires min. : 1100€
Salaires max. : 2300€
Nombre concerné : 6



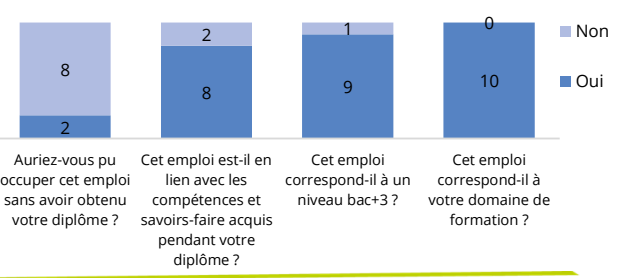
Évolution de la catégorie socioprofessionnelle



Satisfaction de l'emploi à 30 mois



Adéquation emploi/diplôme à 30 mois



Devenir des diplômés 2015-2016 de Licence professionnelle Systèmes d'Information Géographique

		Premier emploi exercé après l'obtention du diplôme			Emploi exercé 18 mois après l'obtention du diplôme						Emploi exercé 30 mois après l'obtention du diplôme					
Sexe	Statut de la formation suivie	Intitulé de l'emploi	Missions exercées	Type de contrat	Intitulé de l'emploi	Missions exercées	Type de contrat	Région d'emploi	Durée du travail	Revenu net mensuel en Euros	Intitulé de l'emploi	Missions exercées	Type de contrat	Région d'emploi	Durée du travail	Revenu net mensuel en Euros
Femme	Initiale	Chargé de mission	Gestion de la base de données assolement, référente SIG, saisie de données	CDD	En recherche d'emploi						Chargée d'études écologiques	Etudes d'impact ornithologique, suivis de chantiers éoliens, suivi comportementaux ornithologiques	CDD	Nouvelle Aquitaine	Temps plein	1500-1750
Femme	Initiale	Géomaticienne	Analyses spatiales	CDD*	Autre situation						En recherche d'emploi					
Femme	Initiale	Chargée de réalisation cartographique	Traitement de données terrain	CDD	Enseignante de BTS en gestion forestière	Enseignement	Vacataire	NR	Temps plein	1000-1250	Autre situation					
Femme	Initiale	Technicien SIG	Analyse des données géospatiales	CDD	Technicien SIG	Analyse des données géospatiales	CDD	Île-de-France	Temps plein	NR	Technicien SIG	Analyse des données géospatiales	CDD	Île-de-France	Temps plein	>2000
Femme	Initiale	Photo-interprète	Photo-interprétation pour contrôler des dossiers PAC	CDD	En recherche d'emploi						En recherche d'emploi					
Femme	Initiale	Chargée d'études en urbanisme	Suivi de projets en urbanisme	CDD	Ingenieur d'études	Programme de recherche sur la course à pied	CDD	Pays de la Loire	Temps plein	1500-1750	Bureau d'études et de conseil	Urbanisme et aménagement de territoire et cartographie	Profession libérale, indépendant, chef d'entreprise, autoentrepreneur	Nouvelle Aquitaine	Temps plein	>2000
Homme	Initiale	Technicien projet	Recherche données, réalisation de cartographies, prise de vue géolocalisées et en réalité augmentée, réalisation de plans, photomontages	CDI*	Technicien projet	Recherche données, réalisation de cartographies, prise de vue géolocalisées et en réalité augmentée, réalisation de plans, photomontages	CDI	Pays de la Loire	Temps plein	NR	Technicien projet	Recherche données, réalisation de cartographies, prise de vue géolocalisées et en réalité augmentée, réalisation de plans, photomontages	CDI	Pays de la Loire	Temps plein	>2000
Homme	Initiale	Géomaticien	Développement d'une extension pour un logiciel	CDD*	Géomaticien	Développement d'une extension pour un logiciel	CDD	Auvergne-Rhône-Alpes	Temps plein	1250-1500	Géomaticien	Développement de la gestion de données et analyse de données	CDD	Provence-Alpes-Côte-d'Azur	Temps plein	1500-1750
Homme	Initiale	Géomètre topographe	Faire des relevés topographiques PAO	CDI	Géomètre topographe	Faire des relevés topographiques PAO	CDI	Nouvelle Aquitaine	Temps plein	NR	Géomètre topographe	Faire des relevés topographiques PAO	CDI	Nouvelle Aquitaine	Temps plein	>2000
Homme	Initiale	Géomaticien	Géomatique	CDI	En recherche d'emploi						Géomaticien	Géomatique	CDD	Bretagne	Temps plein	1000-1250
Homme	Initiale	Exploitant de données exo-spatiales	Secret défense	CDD*	Exploitant de données exo-spatiales	Secret défense	CDD	Île-de-France	Temps plein	>2000	Exploitant de données exo-spatiales	Secret défense	CDD	Île-de-France	Temps plein	>2000
Homme	Initiale	Opérateur SIG	NR	CDD	En recherche d'emploi						Opérateur SIG	NR	CDD	Nouvelle Aquitaine	Temps plein	1000-1250
Homme	Initiale	Catographe	Géolocalisation de commerces, réalisation de cartes	CDD	Chef de projet SIG	NR	CDD	Nouvelle Aquitaine	Temps plein	1750-2000	Administrateur SIG, chargé d'études économiques	NR	CDD	Nouvelle Aquitaine	Temps plein	>2000

Employeurs ayant recruté des stagiaires et/ ou des diplômés - Promotion 2015-2016

Syndicat mixte du Pays d'Aunis, CEBC-CNRS, Valorem, Ministère de la défense, FDAAPPMA du Cantal, Smiddest, Communauté d'agglomération de La Rochelle, Eau du Ponant, Compagnie d'aménagement des eaux des Deux Sèvres, Parc naturel régional du gâtinais français, Memoris, Ville de La Rochelle, Agrocampus ouest, Institut Charles Quentin, Citéa conseil, Université de Nantes, Forum des marais atlantiques, Parc national du Mercantour, Encis environnement, La fédération de l'espace, CNSA, Chambre de commerce et d'industrie des Deux-Sèvres

* Grâce au(x) stage(s) effectué(s) pendant la licence professionnelle
NR : Non renseigné