

Caractéristiques

Taux de réussite : 100 %

Nombre de répondants : 16 *

Statut de formation des répondants

Promotion 2013/2014
Nombre de diplômés : 23
Taux de réponse : 70 %

7 femme(s)
9 homme(s)

Initiale : 16
Contrat d'apprentissage : 0
Continue : 0
Contrat de professionnalisation : 0



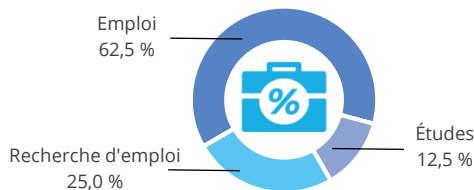
56 % des répondants recommandent cette formation

* hors étudiants étrangers pour lesquels nous avons peu de réponses



L'accès à l'emploi

Temps médian d'accès au premier emploi : 1 mois
15 % des diplômés accèdent à leur 1er emploi suite à un stage.
L'emploi occupé au 1er décembre 2016 est le premier emploi occupé depuis l'obtention du diplôme pour 10 % des répondants.



Type de contrat

CDI : 2 (20 %) Alternance : 0 (0 %)
CDD : 8 (80 %) Autre : 0 (0 %)
Auto-entrepreneur, prof. libérale, indép., chef d'entreprise : 0 (0 %)
NR : 0



Catégorie socioprofessionnelle

Cadres et Prof. Intel. Sup. : 4 (44 %)
Prof. Interm., techs, agts de maîtrise : 2 (22 %)
Employés, ouvriers : 3 (33 %)
NR : 1



Type d'employeur

Une entreprise privée : 1 (13 %) Une association : 2 (25 %)
La fonction publique : 5 (63 %) Vous même : 0 (0 %)
Une entreprise publique : 0 (0 %) Un particulier : 0 (0 %)
Profession libérale ou indépendant : 0 (0 %) Autre : 0 (0 %)
NR : 2



Département du lieu de travail

Charente-Maritime : 1 (11 %)
Nouvelle Aquitaine (hors 17) : 2 (22 %)
Autres régions : 6 (67 %)
Étranger : 0 (0 %)
NR : 1



Quotité travaillée

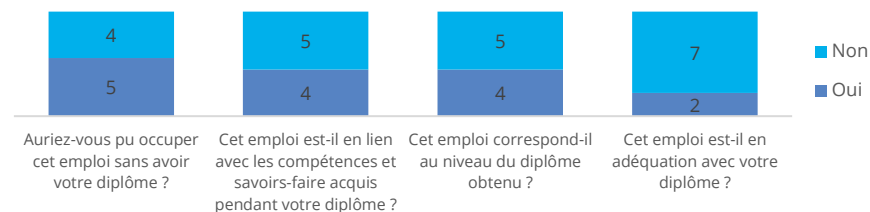
Temps plein : 9 (100 %)
Temps partiel : 0 (0 %)
...choisi : 0
...imposé : 0
NR : 1



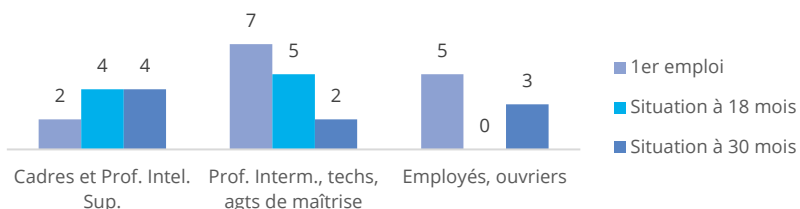
Salaire

Salaire médian : 1400€
Salaire min. : 1190€
Salaire max. : 1830€
Nombre concerné : 9

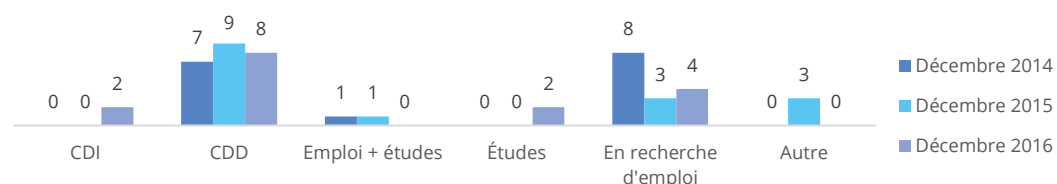
Adéquation diplôme et emploi



Catégories socioprofessionnelles



Évolution des situations



Devenir des diplômés 2013/2014 de Master Géographie appliquée à la gestion des littoraux

Sexe	Statut de la formation suivie	Premier emploi exercé après l'obtention du diplôme			Emploi exercé 18 mois après l'obtention du diplôme						Emploi exercé 30 mois après l'obtention du diplôme					
		Intitulé de l'emploi	Missions exercées	Type de contrat	Intitulé de l'emploi	Missions exercées	Type de contrat	Région d'emploi	Durée du travail	Revenu net mensuel en Euros	Intitulé de l'emploi	Missions exercées	Type de contrat	Région d'emploi	Durée du travail	Revenu net mensuel en Euros
Femme	Initiale	NR	NR	CDD	Chargée de mission gestion durable de la COP21	Animation, conseil et gestion	CDD	NR	NR	1000-1250	En recherche d'emploi					
		Chargée de mission pour la stratégie nationale maritime	Cartographie, entretien	CDD	En recherche d'emploi						Professeur d'histoire géographie	Enseignement	CDD	Occitanie	Temps plein	1250-1500
		Ouvrier agricole	Récolte des fruits	CDD	Autre situation						En recherche d'emploi					
		Chargée de mission études résidences secondaires	Organisation, mise en place d'un focus groupe, analyse, rédaction	CDD	Chargée d'études logement	Enquête sur les loyers, statistiques, analyse	CDD	Nouvelle Aquitaine	Temps plein	1750-2000	Chargée d'études logement	Enquête loyers, statistiques, analyse	CDI	Nouvelle Aquitaine	Temps plein	1750-2000
		Chargée d'études érosion côtière	Relevé de traits côte sur Qgis à partir d'orthophotos, calculs d'évolution de littoral entre deux années avec le logiciel MobITC, réalisation de cartes sur Qgis, récoltes de données auprès des différentes directions	Vacataire*	Gestionnaire PAC- FEAGA	Corrections anomalies graphiques sur les déclarations à la PAC 2015	Vacataire	Occitanie	Temps plein	1000-1250	En recherche d'emploi					
		Chargé de mission sur la révision de la stratégie d'intervention foncière	SIG, cartographie, rédaction de synthèses	Vacataire*	En recherche d'emploi						Agent administratif	Instruction de dossier PAC	Vacataire	Centre-Val de Loire	Temps plein	1000-1250
		Cartographe pour la préparation dossiers PAC	Cartographie des exploitations agricoles, analyses cartographique, transfert et extraction des données, renseignement des cultures agricoles et des surfaces non agricoles	CDD	Gestionnaire dossiers PAC	Traitement et analyses par photo interprétation, instructions des clauses de transfert de Droits à Paiement de Base, accueil des exploitants lors de la phase de déclaration	CDD	Nouvelle Aquitaine	Temps plein	1000-1250	Gestionnaire dossiers PAC	Traitement et analyses par photo interprétation, instructions des clauses de transfert de Droits à Paiement de Base, accueil des exploitants lors de la phase de déclaration	CDD	Nouvelle Aquitaine	Temps plein	1000-1250
Homme	Initiale	Consultant pour le programme marin de l'UNESCO	Réalisations cartographiques pour un guide de bonnes pratiques sur les sites marins inscrits au patrimoine mondial de l'UNESCO	CDD	Chargé de mission environnement marin et littoral	Accompagnement pour répondre aux appels à projets, expertise sur des projets en milieu marin et littoral, organisation d'événements, de groupes de travail, participation à des projets nationaux et européens	CDD	Provence-Alpes-Côte-d'Azur	Temps plein	1750-2000	Chargé de mission environnement marin et littoral	Accompagnement pour répondre aux appels à projets, expertise sur des projets en milieu marin et littoral, organisation d'événements, de groupes de travail, participation à des projets nationaux et européens	CDI	Provence-Alpes-Côte-d'Azur	Temps plein	1750-2000
		Contrôleur terrain PAC	Contrôle sur le terrain des déclarations PAC des exploitants	CDD	En recherche d'emploi						Contrôleur terrain PAC	Contrôle sur le terrain des déclarations PAC des exploitants agricole	CDD	Nouvelle Aquitaine	Temps plein	1250-1500
		Intérimaire	Service retour client Amazon	Intérimaire	Autre situation						En études ou formation					
		Assistant d'éducation	Gestion des élèves d'un lycée professionnel	CDD	Assistant d'éducation	Gestion des élèves du lycée	CDD	Nouvelle Aquitaine	Temps partiel	<1000	Assistant d'éducation	Gestion des élèves	CDD	Ile-de-France	Temps plein	1000-1250
		Coordinateur de la planification territoriale	NR	CDD	Coordinateur de la planification territoriale	NR	CDD	Bretagne	Temps plein	1250-1500	NR	NR	CDD	Bretagne	Temps plein	1500-1750
		Opérateur de saisie pour une enquête sur les résidences secondaires	Numériser les résultats d'une enquête départementale	CDD	Contrôleur surfacique pour la PAC2015	Contrôle des exploitations agricoles, arpentage, cartographie	Vacataire	Occitanie	Temps plein	1250-1500	Chargé d'études	Diverses missions, cartographie, diagnostics territoriaux	CDD	Ile-de-France	Temps plein	1500-1750
		Veilleur de nuit	Surveillance d'un hôtel, préparation de petits-déjeuner, entretien de la salle	CDD	Autre situation						En études ou formation					
		NR	NR	CDD	NR	NR	CDD	NR	NR	NR	NR	NR	CDD	NR	NR	NR

* Grâce au(x) stage(s) effectué(s) pendant le master
NR : Non renseigné

Devenir des diplômés 2013/2014 de Master Géographie appliquée à la gestion des littoraux

Sexe	Statut de la formation suivie	Premier emploi exercé après l'obtention du diplôme			Emploi exercé 18 mois après l'obtention du diplôme						Emploi exercé 30 mois après l'obtention du diplôme				
		Intitulé de l'emploi	Missions exercées	Type de contrat	Intitulé de l'emploi	Missions exercées	Type de contrat	Région d'emploi	Durée du travail	Revenu net mensuel en Euros	Intitulé de l'emploi	Missions exercées	Type de contrat	Région d'emploi	Durée du travail
Homme	Initiale	NR	NR	CDD	Assistant chargé de mission gestion des risques littoraux	Travail de recherche et inventaire des solutions de gestion des risques littoraux en Europe	Service civique	Nouvelle Aquitaine	Temps plein	<1000	En recherche d'emploi				